

TEIKNFORKLARING

PBL § 25 REGULERINGSFORMÅL

BYGGEOMRÅDE (PBL § 25, 1. ledd nr. 1)


 Bustader

LANDBRUKSOMRÅDE (PBL § 25, 1. ledd nr.2)

OFFENTLEGE TRAFIKKOMRÅDE (PBL § 25, 1. ledd nr. 3)

 Køyreveg

FRIOMRÅDE (PBL § 25, 1.ledd nr. 4)

 Offentleg friområde - Leik

FAREOMRÅDE (PBL § 25, 1. ledd nr. 5)

SPESIALOMRÅDE (PBL § 25, 1. ledd nr. 6)

 VA-anlegg

 Frisiktsone i vegkryss

FELLESOMRÅDE (PBL § 25, 1. ledd nr. 7)


 Felles avkørsle

 Sideareal til felles veg

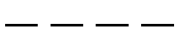
FORNYINGSOMRÅDE (PBL § 25, 1. ledd nr. 7)

LINJESYMBOL


 Plangrense

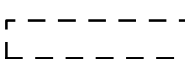
 Formålsgrense

 Regulert tomtegrense

 Byggegrense

 Regulert kant køyrebane

 Omriss av bygg som inngår i planen

 Bygg som er forutsett fjerna

Kartgrunnlag FKB digitale kartdata

Ekvidistanse 5 m

Kartmålestokk 1:1000

REGULERINGSPLAN FOR MINDRE BUSTADFELT I KJØLSDALEN

SAKSHANDSAMING IFLG. PLAN- OG BYGNINGSLOVA

SAKSNR.	DATO	SIGN.
72/09	16.06.09	ATV
119/09	29.09.09	ATV
78/09	19.11.09	ATV
18/10	23.02.10	ATV
10/931	28.05.10	OMI
SAKSNR.	TEGNR.	SAKSH.

1. gongs handsaming i det faste utvalet for plansaker

Offentleg ettersyn frå 30.06 til 21.08.09

2. gongs handsaming i det faste utvalet for plansaker

Vedtak i kommunestyret

Handsaming av klage - Teknisk styre

Stadfesting frå Fylkesmannen

PLANEN UTARBEIDA AV:

Hulebyggaren AS

Ordfører/Rådmann